

«РЕКОМЕНДОВАН»

Научно-техническим советом
ФГБУ «Национальный парк «Югыд ва»
Протокол № 2 от 15.04.2025 г.



«УТВЕРЖДАЮ»

Директор Департамента государственной
политики и регулирования в сфере
развития ООПТ

И.Ю. Маканова

«СОГЛАСОВАНО»

И.о. директора
ФГБУ «Национальный парк «Югыд ва»



Н.В. Шалагина

Паспорт

туристского маршрута «Сплав по реке Вангыр»

Регистрационный номер 460-233/ЕЗФО/М-к 1

16.06.2025

1. Общая характеристика маршрута	
1.1 Сложность маршрута либо отдельного его участка, выбрать: - категорийный маршрут - категорийный участок маршрута - некатегорийный маршрут (в соответствии с распоряжением Правительства Российской Федерации от 1 июня 2024 г. № 1365-р)	Категорийный маршрут
1.2 Категория сложности (для категорийного маршрута/его части) (указывается по максимальной категории сложности отдельных его участков Подробная информация указывается в п.2.12 и п. 2.13 настоящего паспорта).	I
1.3 Краткое описание маршрута, основная содержательная цель (до 500 символов)	Водный туристский маршрут I категории сложности. Маршрут начинается от туристского приюта «Верхний Вангыр». Доставка к началу маршрута осуществляется вертолетом. Протяженность маршрута 143 км, продолжительность 6 дней. Сплав проходит по рекам Вангыр и Косью на сплавсредствах туристов (катамараны, байдарки и т.д.).

	<p>На маршруте посетители увидят вершины, озера Приполярного Урала – это гора Сундук, хребет Лапапай, озеро Лосиное, обнажение Красный камень.</p>
<p>1.4 Местоположение маршрута(наименование ООПТ, лесные кварталы и выделы)</p>	<p>Национальный парк «Югыд ва», Аранецкое участковое лесничество, квартал 4, 18. Сынинское участковое лесничество, квартал 117, 112, 111, 109, 101, 83, 82, 81, 68, 67, 66, 57, 41, 25, 17, 5, 2, 1. Косьюнское участковое лесничество, квартал 4, 2, 1.</p>
<p>1.5 Краткое описание путей (вариантов) подъезда к началу маршрута</p>	<p>До г. Печоры (районного центра Республики Коми) можно доехать железнодорожным и автомобильным транспортом. От г. Печора до туристского приюта «Верхний Вангыр» осуществляется заброска вертолетом. Маршрут можно начать от туристского приюта «Озерная» также с доставкой вертолетом и пешим переходом 8 км от приюта до реки Вангыр по бывшей вездеходной дороге. Посетители парка самостоятельно заключают договор с авиапредприятием. Также можно осуществить заброску вертолетом с ближайших городов Республики Коми: Усинск, Ухта, Инта. Маршрут заканчивается на границе парка, в устье реки Изьяю. От конечной точки необходимо пройти пешком по тропе 1,5 км до железнодорожной станции Косью. Более подробную информацию можно посмотреть на официальном сайте национального парка «Югыд ва» https://yugyd-va.ru/</p>
<p>1.6 Объекты показа на маршруте (наименование объекта, краткое описание - до 500 символов на каждый объект)</p>	<p>Озеро Лосиное. Крупное живописное озеро в правобережье реки Вангыр ниже горы Сундук. Гора Сундук. Отдельно стоящая вершина куполообразной формы высотой 1137 м в левобережье реки Вангыр. Перевал Сундук на юго-восточном склоне соединяет долины рек Вангыра и Озерной, правого притока реки Войвож-Сыни. Хребет Лапапай. Хребет с островерхими вершинами в правобережье реки Вангыр. Самые высокие – г. Харота (1285 м) и пик Медвежий (1395 м). Красный камень (Гердкырта). Обнажение высотой 30 м и длиной 500 м. Благодаря чередованию рыхлого песчаника с конгломератом выветривание создало причудливые колонны и выступы, спускающиеся прямо в реку.</p>
<p>1.7 Целевая аудитория / доступность для различных по физическим возможностям групп</p>	<p>Туристы разных возрастных категорий и не имеющие ограничений по здоровью: дети 0–7 лет – недоступно; дети 8–13 лет – доступно в сопровождении</p>

туристов	взрослых; молодежь 14–17 лет – доступно в сопровождении взрослых; молодежь 18–35 лет – доступно; взрослые 36–64 года – доступно; пенсионеры 65+ – доступно; люди с ОВЗ – доступно для отдельных категорий (слабослышащие и немые) с сопровождением.
1.8 Эксплуатирующая организация маршрута/его части	ФГБУ «Национальный парк «Югыд ва»
2 Техническая характеристика маршрута	
2.1 Вид туристского маршрута (частей маршрута) <i>(водный, горный, лыжный, пешеходный, спелеологический, альпинистский, подводный)</i>	Водный (личные сплавы: катамараны, байдарки и т.д.)
2.2 Возможности иного способа передвижения на маршруте <i>(автомобильный, вертолетный, снегоходный, велосипедный, конный и др.)</i>	Нет
2.3 Тип маршрута по направлению движения, выбрать: - <i>линейный</i> (начало и окончание маршрута в разных пунктах) - <i>радиальный</i> (путь в другой/другие пункты пребывания, возврат в пункт начала путешествия по этому же пути) - <i>кольцевой</i> (путь по нескольким пунктам, повтор части пути нет, начало и конец маршрута в одном месте) - <i>комбинированный</i> (составной маршрут)	Линейный
2.4 Возможность посещения маршрута (или его части, указать какой) туристом, экскурсантом самостоятельно или ТОЛЬКО в составе организованных групп и (или) в сопровождении экскурсоводов (гидов), гидов-переводчиков, инструкторов-проводников	Возможно самостоятельное посещение маршрута или в составе организованной группы в сопровождении инструктора-проводника
2.5 Протяженность (км) от начальной до конечной точки <i>(для радиального – протяженность маршрута указывается в обе стороны)</i>	143 км
2.6 Продолжительность маршрута (дней, часов) <i>(предполагаемая, среднее значение)</i>	6 дней
2.7 Максимальная высотность над уровнем моря (м)	355 м

(для подводных маршрутов указать максимальную глубину)						
2.8 Нитка маршрута (точка входа – объекты посещения – точка выхода)				Туристический приют «Верхний Вангыр» (ночёвка) – туристский приют «Лосиный» (ночёвка) – туристский приют «Ручей» (ночёвка) – туристский приют «Подвал» (ночёвка) – туристский приют «Вангырвом» (ночёвка) – устье реки Изьяю (граница НП)		
2.9 GPS-координаты основных точек маршрута, выстроенных в трек				Туристский приют «Верхний Вангыр» (64.8445, 59.4866) Туристский приют «Лосиный» (64.9760, 59.1763) Туристическая стоянка «Ручей» (65.0318, 58.4507) Туристский приют «Подвал» (65.1508, 58.7580) Туристский приют «Вангырвом» (65.2219, 58.5052) Устье р. Изьяю (65.6008, 58.9748)		
2.10 Сведения об информационном ресурсе, где можно скачать на мобильное устройство цифровой трек маршрута				Нет		
2.11 Покрытие мобильной связью, другие виды связи на маршруте (%). Указать точки гарантированной мобильной связи и наименование оператора.				Покрытие мобильной связью – 0%. Возможно использование личного телефона спутниковой связи.		
2.12 План прохождения маршрута (прописывается весь маршрут, если радиальный – то и туда, и обратно)						
№	Отрезок маршрута (указываются последовательно участки прохождения маршрута туда и обратно)	Протяженно сть (км)	Время на проход (час) (зависит от уровня воды)	Способ передвижения	Необходимость сопровождения инструктором-проводником	Тип покрытия пути (например, грунтовая дорога, гравийная, водная поверхность и др.)
1	Туристский приют «Верхний Вангыр» Остановка с ночёвкой		12			

2	Туристский приют «Верхний Вангыр» – туристский приют «Лосиный» Остановка с ночёвкой	29	7 12	водный	требуется	водная поверхность
3	Туристский приют «Лосиный» – туристский приют «Ручей» Остановка с ночёвкой	29	7 12	водный	требуется	водная поверхность
4	Туристский приют «Ручей» – туристский приют «Подвал» Остановка с ночёвкой	12	3 12	водный	требуется	водная поверхность
4	Туристский приют «Подвал» – туристский приют «Вангырвом» Остановка с ночёвкой	30	8 12	водный	требуется	водная поверхность
5	Туристский приют «Вангырвом» – Изьяю граница НП	43	10	водный	требуется	водная поверхность

2.13 Характеристика препятствий на отрезках маршрутов, имеющих категорию сложности

Отрезок маршрута	Вид препятствия, категория сложности и его характеристика (согласно распоряжению Правительства Российской Федерации от 1 июня 2024 г. № 1365-р)
Туристический приют «Верхний Вангыр» –	Категория сложности 1. Водное. Перекаты,

туристский приют «Лосиный» – туристский приют «Ручей» – туристский приют «Подвал» – туристский приют «Вангырвом» – устье реки Изьяю (граница НП).	камни, валуны в русле реки.
---	-----------------------------

3. Режим функционирования маршрута

3.1 Часы функционирования маршрута	8:00 – 20:00 (в зависимости от светового дня)
3.2 Крайнее суточное время выхода на маршрут	12:00 (в зависимости от светового дня)
3.3 Сезонность маршрута	Лето – осень (июнь – сентябрь)
3.4 Рекомендуемое число туристов в одной группе	8 человек
3.5 Установленная предельно допустимая рекреационная емкость маршрута в день (чел.)	До 20 человек (показатель может изменяться по результатам экомониторинга)
3.6 Порядок получения разрешения на посещение маршрута	Заявка на посещение парка подается по электронной почте или через офисы парка: Дирекция: г. Вуктыл, ул. Комсомольская, д.5; Интинский филиал: г. Инта, ул. Мира, д.3; Печорский филиал: г. Печора, ул. Н.Островского, д.71. Заявка и прилагаемые документы рассматривается в отделе туризма (контакты: 8(82146)2-10-57, yugyd-va@mail.ru). После процедуры рассмотрения заявки группе выдается разрешение на посещение парка (лично или по электронной почте).

4. Требования и рекомендации по прохождению маршрута

4.1 Требования к режиму пребывания на маршруте (запреты и ограничения)	Любые посещения туристами территории национального парка должны исключать: - организацию туристических стоянок, палаток, разведение костров за пределами специально предусмотренных для этого мест; - движение и стоянку механизированных транспортных средств вне маршрутов, указанных в разрешении; - самовольные рубки, поломку деревьев и кустарников; - уничтожение, повреждение, засорение природных объектов, памятников истории и культуры, зданий и сооружений, малых архитектурных форм, аншлагов и указателей; - нанесение на камни, деревья и постройки самовольных надписей и знаков; - охоту, уничтожение, отлов животных, разорение гнезд, логовищ, муравейников; - сбор коллекций минералов, горных пород, сбор растений без соответствующего разрешения;
---	--

	<ul style="list-style-type: none"> - лов рыбы и другие виды деятельности, нарушающие природные комплексы национального парка и влекущие за собой снижение природной, научной, культурной и рекреационной ценности территории; - засорение территории национального парка бытовыми, строительными, промышленными и иными отходами; - кино-, видео- и фотосъемка с использованием дополнительного навесного оборудования, квадрокоптеров-дронов, софитов, световых экранов, другого оборудования и специального реквизита без согласования с дирекцией парка; - использование для розжига печей легковоспламеняющихся жидкостей; - курение в помещениях приютов; - просушка вблизи печей дров, одежды, снаряжения и т.д.
4.2 Рекомендации по предмаршрутной подготовке (медицинские противопоказания и др.)	<p>Перед выходом на маршрут рекомендуется обратиться во врачебно-спортивный диспансер, убедиться в отсутствии ограничений по состоянию здоровья для прохождения маршрута.</p> <p>Рекомендуется оформить страховку.</p>
4.3 Рекомендации по необходимому туристскому снаряжению и экипировке	<p>Туристское снаряжение и экипировка: безмоторные плавсредства (лодки, катамараны и др.) с комплектом для ремонта, спасательные жилеты, гермомешки, палатки, спальные мешки и коврики, походная костровая посуда, резиновые сапоги, головной убор, дождевики, накомарники, репелленты, карманный фонарь.</p> <p>Группа должна быть обеспечена картой-схемой, навигатором, спутниковым телефоном, спичками в непромокаемой упаковке, запасом продуктов, медицинской аптечкой.</p>
<p align="center">5. Объекты обустройства маршрута</p> <p align="center"><i>(указать информацию о местоположении каждого объекта на маршруте с GPS-координатами)</i></p>	
5.1 Входные группы	Нет
5.2 Настилы (тип настила)	Нет
5.3 Ограждения	Нет
5.4 Места отдыха, укрытия от непогоды (указать составные элементы, их количество, вместимость)	<p>Туристский приют «Верхний Вангыр» (64.8445, 59.4866): приют (вместимость 4 чел.)</p> <p>Туристский приют «Лосиный» (64.9760, 59.1763): приют (вместимость 6 чел.), беседка</p> <p>Туристский приют «Ручей» (65.0318, 58.4507): приют (вместимость 6 чел.), беседка</p> <p>Туристский приют «Подвал» (65.1508, 58.7580): приют (вместимость 10 чел.), беседка</p> <p>Туристский приют «Вангырвом» (65.2219, 58.5052): приют (вместимость 10 чел.), беседка</p>
5.5 Информационные стенды	Нет

5.6 Знаки навигации (знаки поворотов, развилок, расстояний до туристских стоянок, туалетов, объектов показа, родников, возможных выходов с маршрута, аварийных способов связи со спасательными службами)	Указатель на приюте «Лосиный» (64.9760, 59.1763) Указатель «До приюта 600 м» (65.0333, 58.4453) Указатель на приюте «Подвал» (65.1508, 58.7580) Указатель на приюте «Вангырвом» (65.2219, 58.5052) Указатель «до ж/д моста 20 км» (65.3018, 58.5347)
5.7 Туристские стоянки (кроме местоположения указать составные элементы, их количество, вместимость)	Нет
5.8 Парковочные места и автомобильные стоянки для целей посещения маршрута (кроме местоположения указать составные элементы, их количество, вместимость)	Нет
5.9 Мусорные урны, контейнеры для твердых бытовых отходов (при наличии)	Туристский приют «Подвал» (65,1508, 58,7580) Туристский приют «Вангырвом» (65.2219, 58.5052)
5.10 Туалеты	Туристский приют «Верхний Вангыр» (64.8445, 59.4866) Туристский приют «Лосиный» (64.9760, 59.1763) Туристский приют «Ручей» (65.0318, 58.4507) Туристский приют «Подвал» (65.1508, 58.7580) Туристский приют «Вангырвом» (65.2219, 58.5052)
5.11 Иные объекты инфраструктуры на маршруте (лестницы, смотровые площадки, мостики, кордоны, глэмпинги, причалы, пирсы, информационно-коммуникационные устройства для вызова экстренной помощи, точки для подзарядки мобильных устройств, др.)	Туристский приют «Верхний Вангыр» (64.8445, 59.4866): приют, баня, туалет. Туристский приют «Лосиный» (64.9760, 59.1763): приют, баня, беседка, кострище с навесом, туалет. Туристский приют «Ручей» (65,0318, 58,4507): приют, беседка, кострище с навесом, туалет. Туристский приют «Подвал» (65,1508, 58,7580): приют, баня, беседка, кострище с навесом, туалет. Туристский приют «Вангырвом» (65.2219, 58.5052): приют, баня, беседка, кострище с навесом, туалет.
6. Меры по обеспечению безопасности	
6.1 Потенциально опасные участки, препятствия, явления (выход опасных диких животных, камнепад, сход селей, лавин, водовороты, недостаточный уровень кислорода в воздухе и пр.) на маршруте с GPS-координатами	Особенности течения: сильно меандрирует (извивается), резко меняя своё течение. Русло загромождено камнями и поваленными деревьями. Лесные пожары, штормовой ветер, ветровалы, гроза, туман, выход диких животных.
6.2 Аварийные выходы с маршрута с GPS-координатами и указанием ближайшего населенного пункта от аварийного выхода	-

7. Краткая географическая и климатическая характеристика района маршрута

Река Вангыр - левый приток реки Косью на Приполярном Урале, Печорский район. Протяжённость реки составляет 112 км. Вангыр берет начало в районе хр. Непрístupный и пересекает Уральский горный массив первоначально в южном, а затем, в западном направлении. Последние горные отроги перед выходом р. Вангыр в Припечорскую низменность — хр. Лапапай (правобережье) и плато Лаптепай (левобережье).

В верховьях течёт на северо-запад по ненаселённой местности, быстро собирая воду многочисленных небольших притоков. Поначалу представляет собой горный поток, затем река расширяется до 50 - 100 метров, в русле многочисленные пороги, валуны, скальные прижимы. Течение очень сильное, убыстряющееся на порогах и перекатах. В нескольких местах река прорывается через скальные ворота, сужаясь в этих местах до 10 метров. Берега скалистые, высокие, заросшие лесом.

Среднемесячная температура самого тёплого месяца - июля - на Приполярном Урале и в его предгорьях составляет +10°C – +12 °C, в южной части парка она выше: +12°C – +16 °C. Однако стоит учитывать, что летняя погода на Приполярном Урале не бывает постоянной. В некоторые годы в горах почти ежедневно идут дожди, иногда бушуют метели, а количество тёплых солнечных дней очень мало.

8. Возможные опасные погодные (стихийные) явления и рекомендуемые действия туриста/экскурсанта при их возникновении

Прохождение маршрута следует приостановить при неблагоприятных погодных условиях: штормовом ветре, грозе, сильном тумане.

При штормовом ветре держитесь как можно дальше от деревьев, рек, озер, мостов, линий электропередачи, некапитальных сооружений. Для защиты от летящих обломков и осколков постарайтесь покинуть опасную зону, выйдя на безопасный участок – открытое пространство.

Во время грозы необходимо приостановить движение на маршруте и занять безопасное место на поляне, участке молодняка, между деревьями, растущими в 20 метрах и более одного от другого, в горах и холмистой местности ближе к середине склона. По возможности лучше расположиться на изолирующем материале (сухом валежнике, бересте).

Во время грозы запрещается: находиться в движении, на вершинах гор, холмов, опушке леса, останавливаться у ручьев, рек, озер, прятаться под отдельно стоящими деревьями, камнями, прислоняться к ним, стоять возле опор и под проводами электропередач.

При обнаружении очагов пожара постарайтесь как можно быстрее сообщить в дирекцию парка или в региональную диспетчерскую службу. При возможности примите меры по его тушению до прибытия сил пожаротушения. Если у вас нет возможности своими силами справиться с локализацией, предотвращением распространения и тушения пожара, немедленно предупредите всех находящихся рядом людей о необходимости выхода в безопасную зону. Организуйте выход из зоны опасности. Выходите быстро, перпендикулярно к линии движения огня.

Карта-схема маршрута «Сплав по реке Вангыр»

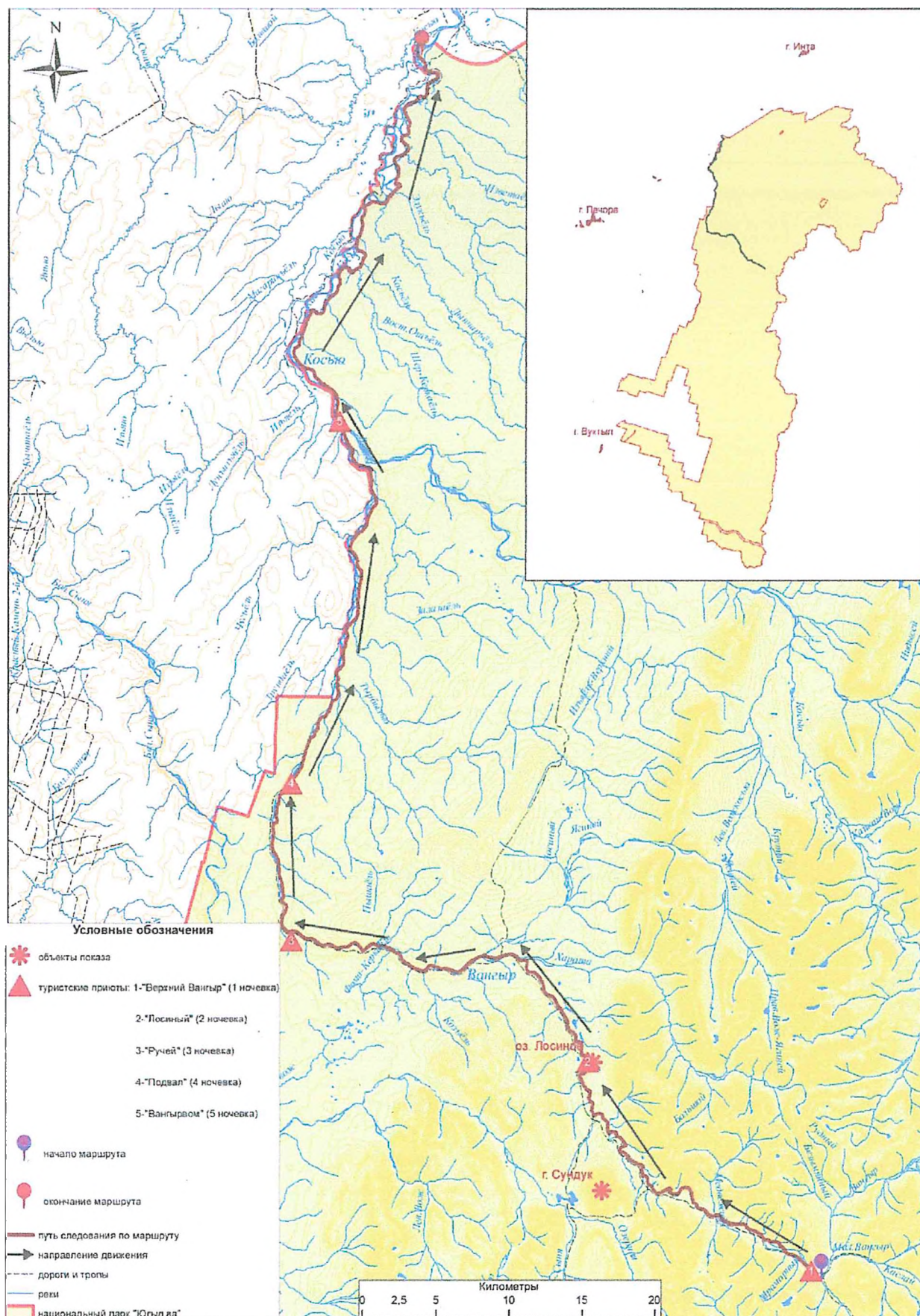


Фото объектов показа и инфраструктуры на маршруте «Сплав по реке Вангыр»



Фото 1. Верховья реки Вангыр. Автор фото: Г. Батула



Фото 2. Река Вангыр. Автор фото: Г. Батула




Фото 3. Озеро Лосиное. Автор фото: Е. Бревнова




Фото 4. Гора Сундук. Автор фото: Е. Шубницина



Фото 5. Туристский приют «Подвал». Автор фото: Г. Батула



Фото 6. Туристский приют «Вангырвом». Автор фото: Е. Бревнова