

Научно-техническим советом
ФГБУ «Национальный парк «Югыд ва»
Протокол № 2 от 15.04.2025 г.

Директор Департамента государственной
политики и регулирования в сфере
развития ООПТ

И.Ю. Маканова

И.о. директора
ФГБУ «Национальный парк «Югыд ва»

Н.В. Шалагина

Регистрационный номер 458-233/СЗР0/М-н 16.06.2025

1. Общая характеристика маршрута	
<p>1.1 Сложность маршрута либо отдельного его участка, выбрать:</p> <ul style="list-style-type: none"> - категорийный маршрут - категорийный участок маршрута - некатегорийный маршрут <p>(в соответствии с распоряжением Правительства Российской Федерации от 1 июня 2024 г. № 1365-р)</p>	Некатегорийный маршрут
<p>1.2 Категория сложности (для категорийного маршрута/его части) (указывается по максимальной категории сложности отдельных его участков Подробная информация указывается в п.2.12 и п. 2.13 настоящего паспорта).</p>	Нет
<p>1.3 Краткое описание маршрута, основная содержательная цель (до 500 символов)</p>	<p>Пешеходный маршрут начинается от туристского приюта «Санавож», его протяженность 11 км, время прохождения – 7 часов. Часть маршрута по грунтовой дороге можно проехать на автотранспорте высокой проходимости (заказ транспорта по предварительной заявке через офисы парка). Маршрут кольцевой, сначала проходит по грунтовой дороге до урочища Каменная Баба, далее по старой вездеходной дороге к</p>

	<p>приюту «Санавож». На маршруте посетители знакомятся с объектами археологического и геологического наследия, такими как останцы Каменная Баба и Старик-Хозяин, скалы Риф Балбанью, главным порогом Кожима – Манюку, завораживающего своим мощным потоком, бьющего в скалу, а также с флорой и фауной национального парка.</p>
<p>1.4 Местоположение маршрута (наименование ООПТ, лесные кварталы и выделы)</p>	<p>Национальный парк «Югыд ва», Верхне-Кожимское, Кожимское участковые лесничества, реки Балбанью и Кожим</p>
<p>1.5 Краткое описание путей (вариантов) подъезда к началу маршрута</p>	<p>До г. Инта (районный центр республики Коми) добраться можно только железнодорожным транспортом.</p> <p>От г. Инта к началу маршруту можно проехать по автотракторному проезду на автотранспорте высокой проходимости (заказ транспорта по предварительной заявке через офисы парка).</p> <p>Расстояние от железнодорожного вокзала Инта 92 км. Более подробную информацию можно посмотреть на официальном сайте национального парка «Югыд ва» https://yugyd-va.ru/</p>
<p>1.6 Объекты показа на маршруте (наименование объекта, краткое описание - до 500 символов на каждый объект)</p>	<p>Урочище Каменная Баба. Останец Каменная Баба. Скальный комплекс на левом и правом берегах реки Кожим в 1,5 км ниже устья реки Балбанью. Останец выветривания высотой около 25 м на левом берегу, напоминающей фигуру женщины. Объект геологического наследия.</p> <p>Останец Старик-Хозяин. Останец антропоморфной формы на левом берегу в устье реки Балбанью. Археологический памятник эпохи палеолита: жертвенное место.</p> <p>Риф Балбанью. Скальный комплекс на правом и левом берегах реки Кожим в районе устья реки Балбанью, и на 4 км по правому берегу Балбанью от ручья Санавож до устья. Рифовые доломиты мощностью 700 м. На наземной части рифа встречается много причудливых скал, в т.ч. антропоморфной формы. Объект геологического наследия.</p> <p>Порог Манюку. Самый сложный порог Кожима. Прижим к левому берегу: мощный поток бьет в скалу левого берега, река делает поворот под углом 90° вправо – и резко поворачивает влево, после чего следует «бочка». У выхода из порога русло перегораживают валуны; вода с большой скоростью устремляется в сужение, образуя метровые стоячие волны.</p>
<p>1.7 Целевая аудитория / доступность для различных по физическим возможностям групп</p>	<p>Туристы разных возрастных категорий и не имеющие ограничений по здоровью:</p> <p>дети 0–3 лет – недоступно;</p> <p>дети 4–13 лет – доступно в сопровождении взрослых;</p>

туристов	<p>молодежь 14–17 лет – доступно в сопровождении взрослых;</p> <p>молодежь 18–35 лет – доступно;</p> <p>взрослые 36–64 года – доступно;</p> <p>пенсионеры 65+ – доступно;</p> <p>люди с ОВЗ – доступно для отдельных категорий (слабослышащие и немые).</p>
1.8 Эксплуатирующая организация маршрута/его части	ФГБУ «Национальный парк «Югыд ва»
2 Техническая характеристика маршрута	
2.1 Вид туристского маршрута (частей маршрута) <i>(водный, горный, лыжный, пешеходный, спелеологический, альпинистский, подводный)</i>	Пешеходный
2.2 Возможности иного способа передвижения на маршруте <i>(автомобильный, вертолетный, снегоходный, велосипедный, конный и др.)</i>	<p>Автомобильный</p> <p>Часть маршрута по грунтовой дороге можно проехать на автотранспорте высокой проходимости (заказ транспорта по предварительной заявке через офисы парка).</p>
2.3 Тип маршрута по направлению движения, выбрать: <ul style="list-style-type: none"> - <i>линейный</i> (начало и окончание маршрута в разных пунктах) - <i>радиальный</i> (путь в другой/другие пункты пребывания, возврат в пункт начала путешествия по этому же пути) - <i>кольцевой</i> (путь по нескольким пунктам, повтора части пути нет, начало и конец маршрута в одном месте) - <i>комбинированный</i> (составной маршрут) 	Кольцевой
2.4 Возможность посещения маршрута (или его части, указать какой) туристом, экскурсантом самостоятельно или ТОЛЬКО в составе организованных групп и (или) в сопровождении экскурсоводов (гидов), гидов-переводчиков, инструкторов-проводников	Возможно самостоятельное посещение маршрута или в составе организованной группы в сопровождении экскурсовода
2.5 Протяженность (км) от начальной до конечной точки <i>(для радиального – протяженность маршрута)</i>	11 км

<i>указывается в обе стороны)</i>	
2.6 Продолжительность маршрута (дней, часов) (предполагаемая, среднее значение)	7 часов
2.7 Максимальная высотность над уровнем моря (м) (для подводных маршрутов указать максимальную глубину)	396 м
2.8 Нитка маршрута (точка входа – объекты посещения – точка выхода)	Туристский приют «Санавож» – останец Старик-Хозяин – туристская стоянка «Стрелка» – туристская стоянка «Каменная Баба» – останец Каменная Баба – туристский приют «Санавож»
2.9 GPS-координаты основных точек маршрута, выстроенных в трек	Туристский приют «Санавож» (65,340742, 60,713704) Останец Старик-Хозяин (65.367857, 60.773566) Туристская стоянка «Стрелка» (65.369624, 60.776386) Туристская стоянка «Каменная Баба» (65.376741, 60.755127) Останец Каменная Баба (65.378545, 60.753299)
2.10 Сведения об информационном ресурсе, где можно скачать на мобильное устройство цифровой трек маршрута	Нет
2.11 Покрытие мобильной связью, другие виды связи на маршруте (%). Указать точки гарантированной мобильной связи и наименование оператора.	Покрытие мобильной связью – 0%. Возможно использование личного телефона спутниковой связи. В экстренных ситуациях использование спутниковой связи через сотрудников парка в туристском приюте «Санавож»

2.12 План прохождения маршрута

(прописывается весь маршрут, если радиальный – то и туда, и обратно)

№	Отрезок маршрута (указываются последовательно участки прохождения маршрута туда и обратно)	Протя- женно- сть (км)	Время на проход (час)	Способ передвижения	Необходимость сопровождения инструктором- проводником	Тип покрытия пути (например, грунтовая дорога, гравийная, водная поверхность и др.)
1	Туристский приют «Санавож» – останец Старик-Хозяин – туристская стоянка «Стрелка»	4,8	2/0,4	пеший/ автомобильный	не требуется	грунтовая, лесная дорога, берег реки

2	Туристская стоянка «Стрелка» – туристская стоянка «Каменная Баба» – останец Каменная Баба – туристская стоянка «Каменная Баба»	1,5	3	пеший	не требуется	тропинка по берегу реки, тропинка по лесотундре, грунтовая дорога
3	Туристская стоянка «Каменная Баба» – туристский приют «Санавож»	4,7	2/0,4	пеший/ автомобильный	не требуется	старая вездеходная дорога по лесотундре, автотранспортом – грунтовая лесная дорога

2.13 Характеристика препятствий на отрезках маршрутов, имеющих категорию сложности

Отрезок маршрута	Вид препятствия, категория сложности и его характеристика (согласно распоряжению Правительства Российской Федерации от 1 июня 2024 г. № 1365-р)
Нет	-

3. Режим функционирования маршрута

3.1 Часы функционирования маршрута	8:00 – 20:00 (в зависимости от светового дня)
3.2 Крайнее суточное время выхода на маршрут	13:00 (в зависимости от светового дня)
3.3 Сезонность маршрута	Лето – осень (июнь – сентябрь)
3.4 Рекомендуемое число туристов в одной группе	До 15 человек
3.5 Установленная предельно допустимая рекреационная емкость маршрута в день (чел.)	До 45 человек (показатель может изменяться по результатам экомониторинга)
3.6 Порядок получения разрешения на посещение маршрута	Заявка на посещение парка подается по электронной почте или через офисы парка: Дирекция: г. Вуктыл, ул. Комсомольская, д.5; Интинский филиал: г. Инта, ул. Мира, д.3; Печорский филиал: г. Печора, ул. Н. Островского, д.71 Заявка и прилагаемые документы рассматриваются в отделе туризма (контакты: 8(82146)2-10-57, yugyd-va@mail.ru. После процедуры рассмотрения заявки группе

	выдается разрешение на посещение парка (лично или по электронной почте)
4. Требования и рекомендации по прохождению маршрута	
4.1 Требования к режиму пребывания на маршруте (запреты и ограничения)	<p>Любые посещения туристами территории национального парка должны исключать:</p> <ul style="list-style-type: none"> - организацию туристических стоянок, палаток, разведение костров за пределами специально предусмотренных для этого мест; - движение и стоянку механизированных транспортных средств вне маршрутов, указанных в разрешении; - самовольные рубки, поломку деревьев и кустарников; - уничтожение, повреждение, засорение природных объектов, памятников истории и культуры, зданий и сооружений, малых архитектурных форм, аншлагов и указателей; - нанесение на камни, деревья и постройки самовольных надписей и знаков; - охоту, уничтожение, отлов животных, разорение гнезд, логовищ, муравейников; - сбор коллекций минералов, горных пород, сбор растений без соответствующего разрешения; - лов рыбы и другие виды деятельности, нарушающие природные комплексы национального парка и влекущие за собой снижение природной, научной, культурной и рекреационной ценности территории; - засорение территории национального парка бытовыми, строительными, промышленными и иными отходами; - кино-, видео- и фотосъемка с использованием дополнительного навесного оборудования, квадрокоптеров-дронов, софитов, световых экранов, другого оборудования и специального реквизита без согласования с дирекцией парка; - использование для розжига печей легковоспламеняющихся жидкостей; - курение в помещениях приютов; - просушка вблизи печей дров, одежды, снаряжения и т.д.
4.2 Рекомендации по предмаршрутной подготовке (медицинские противопоказания и др.)	<p>Перед выходом на маршрут рекомендуется обратиться во врачебно-спортивный диспансер, убедиться в отсутствии ограничений по состоянию здоровья для прохождения маршрута. Рекомендуется оформить страховку.</p>
4.3 Рекомендации по необходимому туристскому снаряжению и экипировке	<p>Туристское снаряжение: непромокаемая удобная обувь, головной убор, накомарники, репелленты, дождевики. Возможно использование палок для скандинавской ходьбы.</p>

	<p>При проживании на туристском приюте «Санавож»: спальные мешки и коврики, фонарики, походная костровая посуда, газовые горелки, газ в баллонах.</p> <p>Группа должна быть обеспечена спутниковым телефоном, спичками в непромокаемой упаковке, запасом продуктов, медицинской аптечкой.</p>
<p align="center">5. Объекты обустройства маршрута (указать информацию о местоположении каждого объекта на маршруте с GPS-координатами)</p>	
5.1 Входные группы	Нет
5.2 Настилы (тип настила)	Нет
5.3 Ограждения	Нет
5.4 Места отдыха, укрытия от непогоды (указать составные элементы, их количество, вместимость)	<p>Туристский приют «Санавож» (65,340742, 60,713704): 5 приютов, 6 беседок.</p> <p>Туристская стоянка «Стрелка» (65.369624, 60.776386): 3 беседки.</p> <p>Туристская стоянка «Каменная Баба» (65.376741, 60.755127): беседка.</p>
5.5 Информационные стенды	<p>Туристский приют «Санавож» (65,340742, 60,713704).</p> <p>Туристская стоянка «Стрелка» (65.369624, 60.776386).</p> <p>Туристская стоянка «Каменная Баба» (65.376741, 60.755127).</p>
5.6 Знаки навигации (знаки поворотов, развилок, расстояний до туристских стоянок, туалетов, объектов показа, родников, возможных выходов с маршрута, аварийных способов связи со спасательными службами)	Нет
5.7 Туристские стоянки (кроме местоположения указать составные элементы, их количество, вместимость)	<p>Туристская стоянка «Стрелка» (65.369624, 60.776386). Оборудование: 3 беседки, место отдыха с кострищем, емкость для сбора мусора, информационный стенд, туалет.</p> <p>Туристская стоянка «Каменная Баба» (65.376741, 60.755127). Оборудование: беседка, место отдыха с кострищем, емкость для сбора мусора, туалет, информационный стенд.</p>
5.8 Парковочные места и автомобильные стоянки для целей посещения маршрута (кроме местоположения указать составные элементы, их количество, вместимость)	<p>Туристский приют «Санавож» (65.341664, 60.712534), вместимость - 7 машиномест</p> <p>Туристская стоянка «Стрелка» (65.369443, 60.776325), вместимость - 2 машиноместа,</p> <p>Туристская стоянка «Каменная Баба» (65.376741, 60.755127), вместимость - 2 машиноместа.</p>
5.9 Мусорные урны, контейнеры для твердых бытовых отходов (при наличии)	<p>Туристский приют «Санавож» (65.340052, 60.709442).</p> <p>Туристская стоянка «Стрелка» (65.369356, 60.777078).</p> <p>Туристская стоянка «Каменная Баба»</p>

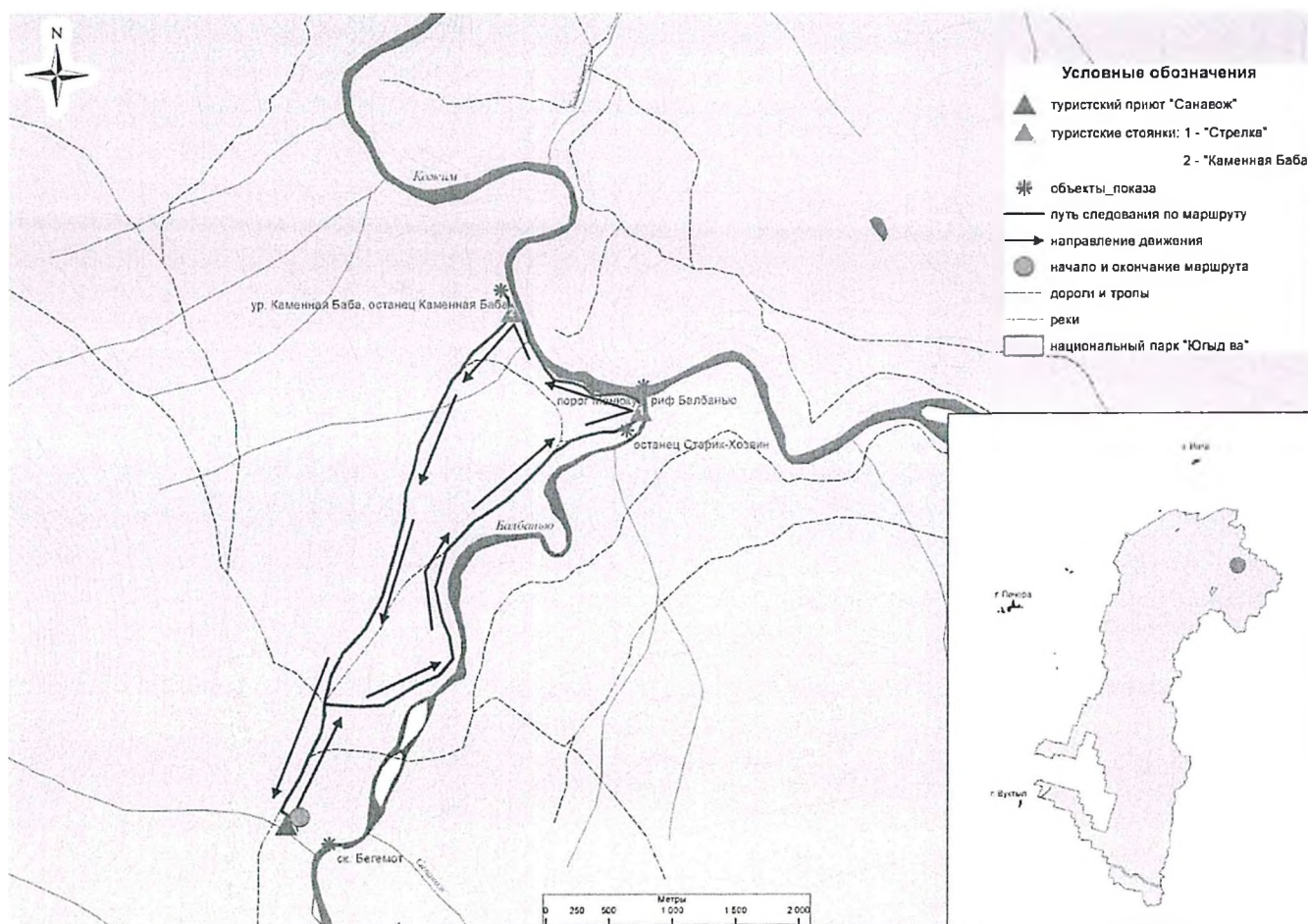
	(65.376792, 60.755004).
5.10 Туалеты	Туристский приют «Санавож» (65.340052, 60.709442). Туристская стоянка «Стрелка» (65.369356, 60.777078). Туристская стоянка «Каменная Баба» (65.376792, 60.755004).
5.11 Иные объекты инфраструктуры на маршруте (лестницы, смотровые площадки, мостики, кордоны, глэмпинги, причалы, пирсы, информационно-коммуникационные устройства для вызова экстренной помощи, точки для подзарядки мобильных устройств, др.)	Туристский приют «Санавож» (65.34136, 60.71164). Оборудование: 5 туристских приютов, дом инспекторов, 6 беседок, 3 туалета, баня, контейнеры для мусора.
6. Меры по обеспечению безопасности	
6.1 Потенциально опасные участки, препятствия, явления (выход опасных диких животных, камнепад, сход селей, лавин, водовороты, недостаточный уровень кислорода в воздухе и пр.) на маршруте с GPS-координатами	Порог Манюку на реке Кожим – не рекомендуется подходить близко к краю скалы (65.370958, 60.768139). Лесные пожары. Штормовой ветер. Гроза, туман, ливень. Выход диких животных.
6.2 Аварийные выходы с маршрута с GPS-координатами и указанием ближайшего населенного пункта от аварийного выхода	Нет
7. Краткая географическая и климатическая характеристика района маршрута	
<p>Туристский маршрут «Каменная Баба» расположен между горными хребтами Санаиз и Малдынырд Приполярного Урала. Проходит по берегам рек Балбанью и Кожим.</p> <p>Приполярный Урал характеризуется суровым северным климатом с резкой сменой погодных условий (резко континентальный), лето в бассейне реки Кожим длится от 60 до 75 дней. Суточные перепады температур в горных условиях могут колебаться от +20°C до 0°C ночью, среднемесячная температура самого теплого месяца – июля на Приполярном Урале составляет +10°C. Лето характеризуется прохладной неустойчивой погодой с частыми возвратами холодов и ночными заморозками. В зимний и весенний период температура воздуха может опускаться до -50°C, метель пурга, резкая оттепель, ледяной дождь.</p>	
8. Возможные опасные погодные (стихийные) явления и рекомендуемые действия туриста/экскурсанта при их возникновении	
<p>Прохождение туристского маршрута следует приостановить при неблагоприятных погодных условиях: штормовом ветре, грозе, сильном тумане.</p> <p>При штормовом ветре держитесь как можно дальше от деревьев, рек, некапитальных сооружений. Для защиты от летящих обломков и осколков постарайтесь покинуть опасную зону, выйдя на безопасный участок – открытое пространство.</p> <p>Во время грозы необходимо приостановить движение на маршруте и занять безопасное место на поляне, участке молодняка, между деревьями, растущими в 20 метрах и более одного от другого, в горах и холмистой местности ближе к середине склона. По возможности лучше</p>	

расположиться на изолирующем материале (сухом валежнике, бересте).

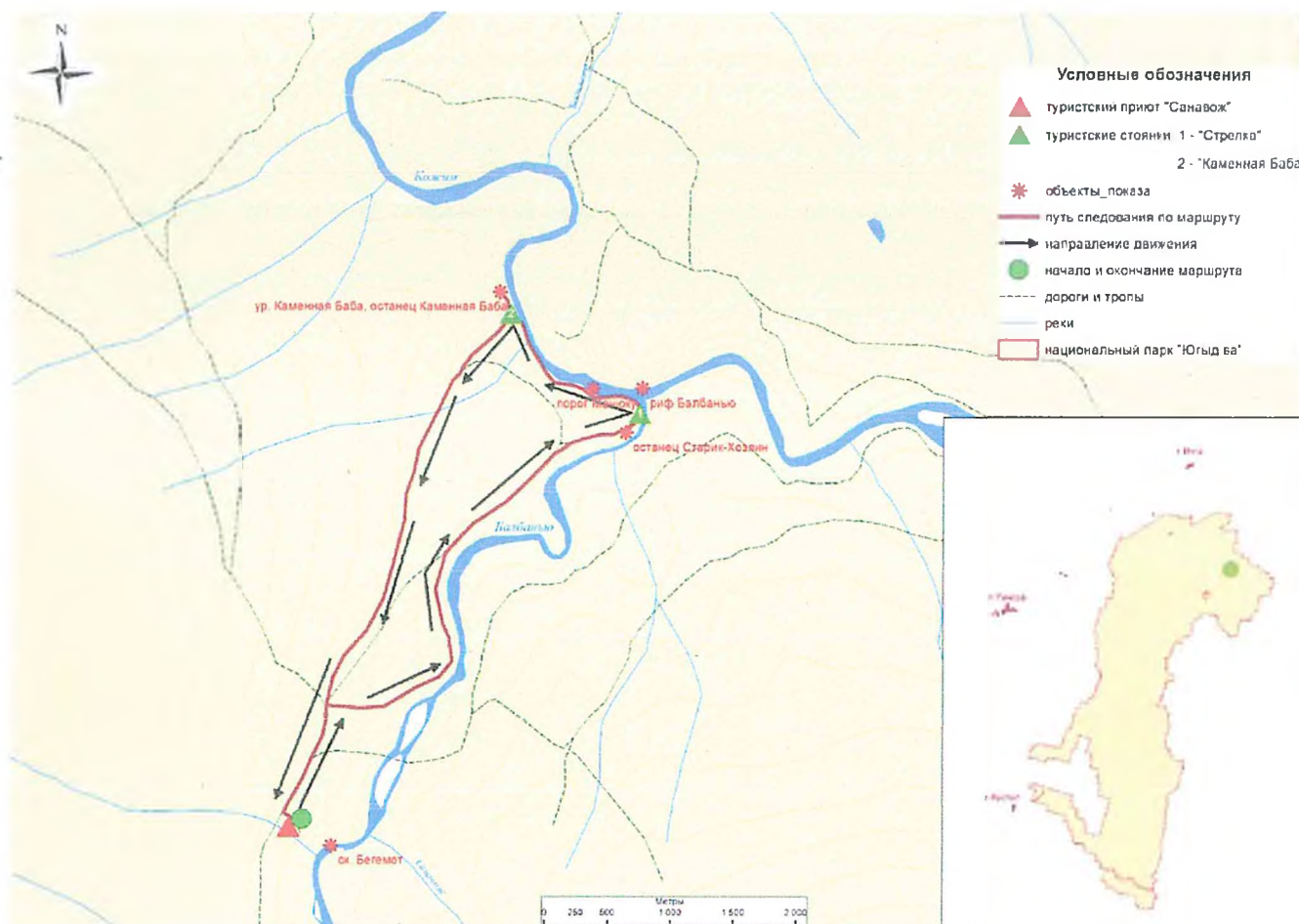
Во время грозы запрещается: находиться в движении, на вершинах гор, холмов, опушке леса, останавливаться у ручьев, рек, озер, прятаться под отдельно стоящими деревьями, камнями, прислоняться к ним, стоять возле опор и под проводами электропередач.

При обнаружении очагов пожара постарайтесь как можно быстрее сообщить в дирекцию парка или в региональную диспетчерскую службу. При возможности примите меры по его тушению до прибытия сил пожаротушения. Если у вас нет возможности своими силами справиться с локализацией, предотвращением распространения и тушения пожара, немедленно предупредите всех находящихся рядом людей о необходимости выхода в безопасную зону. Организуйте выход из зоны опасности. Выходите быстро, перпендикулярно к линии движения огня.

Карта-схема туристского маршрута «Каменная Баба»



Карта-схема туристского маршрута «Каменная Баба»



**Фото объектов показа и инфраструктуры на туристском маршруте
«Каменная Баба»**




Фото 1. Хребет Санаиз. Автор фото: М.Малышева



Фото 2. Останец Старик-Хозяин в устье реки Балбанью. Автор фото: М.Малышева



Фото 3. Устье реки Балбанью. Автор фото: М.Малышева




Фото 4. Порог Манюку. Автор фото: М. Малышева




Фото 5. Порог Манюку с видом на Риф Балбанью. Автор фото: М.Малышева




Фото 6. Порог Манюку с видом на Каменную Бабу. Автор фото: М.Малышева



Фото 7. Урочище Каменная Баба. Скальный комплекс р. Кожим. Автор фото: М.Малышева




Фото 8. Останец Каменная Баба. Автор фото: М.Малышева