

УТВЕРЖДАЮ:
Зам. Министра природных ресурсов и экологии РФ
должность
Ястребов С.Н.
фамилия, имя и отчество (при наличии)
18 декабря 2022
дата

Акт
лесопатологического обследования № 5

лесных насаждений НП "Югыд ва" (лесничество)
Республика Коми (субъект Российской Федерации)

Способ лесопатологического обследования: 1. Визуальный
2. Инструментальный

Место проведения

Участковое лесничество	Урочище (дача)	Квартал	Выдел	Площадь, га	Лесопатологический выдел	Площадь лесопатологического выдела, га
Нижне-Щугорское		147	42	78	42/1	36

Лесопатологическое обследование проведено на общей площади 36 га.

Кадастровый номер участка: 11:17:0000000:72
(для участков, предоставленных в постоянное(бессрочное) пользование, аренду)

Документ о праве пользования:

Свидетельство о государственной регистрации права серия 11 АА № 930350 от 13.10.2012 г.

Виды разрешенного использования лесов: Охрана, защита и воспроизводство лесов,

Строительство, реконструкция, эксплуатация линейных объектов, Осуществление

рекреационной деятельности, Осуществление научно-исследовательской деятельности,

образовательной деятельности, Ведение сельского хозяйства

(тип документа о праве пользования, дата, номер, вид разрешенного использования лесов)

1. Визуальное (рекогносцировочное) лесопатологическое обследование (раздел включается в акт, в случае проведения лесопатологического обследования визуальным способом)

Наземное

Дистанционное

1.1. На площади 36 га фактическая таксационная характеристика лесного насаждения соответствует (не соответствует) таксационному описанию (нужное подчеркнуть).

Причины несоответствия: давность проведения лесоустройства 1998-99 гг

Ведомость участков с выявленными несоответствиями приведена в приложении 1 к Акту.

1.2. Лесные насаждения с нарушенной и утраченной устойчивостью выявлены на площади 36 га:

Участковое лесничество	Урочище	Квартал	Выдел	Площадь (га) насаждений:		Причины ослабления, повреждения
				с нарушенной устойчивостью	с утраченной устойчивостью	
1	2	3	4	5	6	7
Нижне - Щугорское		147	42	36		Накопление естественного опада в недоступных участках (650); Неблагоприятные условия произрастания (810); Переувлажнение почвы под воздействием почвенно-климатических факторов (812); Погодные условия (820); Морозы (824); Воздействия сильных ветров прошлых лет, повлекшие наклон более 10°, изгиб или вывал деревьев (821); Воздействия тяжести снега, повлекшие сильный изгиб или слом стволов деревьев в прошлые годы (823);
Итого				36		

Состояние обследованных лесных насаждений приведено в приложении 1.1—1.4 к Акту в зависимости от метода проведения ЛПО.

1.3. В обследованных лесных насаждениях прогнозируется:

Прогноз	Площадь, га
Ослабление лесных насаждений	36
Усыхание лесных насаждений различной степени	
Развитие очагов вредных организмов	

1.4. Обнаружено загрязнение лесного участка отходами и выбросами:

промышленными

бытовыми

Вид загрязнения	Размеры загрязнения			Объём, куб.м.	Площадь загрязнения, га
	длина, м	ширина, м	высота, м		
1	2	3	4	5	6

ЗАКЛЮЧЕНИЕ

Насаждение ослаблено по естественным причинам, с прогнозом дальнейшего ослабления из-за возрастной структуры (11 кл. возраста, 210 лет) и негативных природно-климатических факторов.

Средневзвешенная категория состояния насаждения: по насаждению - 2,39

по породам Е - 2,46; Б - 2,12, П - 0,21, К - 0,21

Санитарно-оздоровительные мероприятия не планируются, в соответствии с п. 19 Правил санитарной

безопасности в лесах (Постановление Правительства РФ от 9 декабря 2020 г. N 2047 "Об утверждении Правил санитарной безопасности в лесах")

Агитационные мероприятия: не планируются.

Для контроля динамики санитарного и лесопатологического состояния насаждения назначить, повторное ЛПО в 2023г.

Участковое	Урочище	Квартал	Выдел	Площадь выдела, га	Лесопатологический выдел	Площадь лесопатологического выдела, га	Вид мероприятия	Рекомендуемый срок проведения мероприятия
1	2	3	4	5	6	7	8	9
Нижне - Щугорское		147	42	78	42/1	36	ЛПО	2023

Дата проведения обследования 01.10.2022

Исполнитель работ по проведению лесопатологического обследования:

Фамилия, имя и отчество (при наличии) Быстран Иван Иванович Организация ФГБУ "НП "Югд ва"

Должность и.о. инж. по охране и защите леса Подпись  Телефон 8(82146) 24763

Ведомость участков леса с выявленными несоответствиями таксационным описаниям

Субъект Российской Федерации Республика Коми Лесничество (лесопарк) НП "Югды ва"
Участковое лесничество Нижне - Щугорское Урочище (лесная дача) _____

1	2	3	4	5	6	7	8	9	10	Таксационная характеристика									Заложено пробных площадей				
										11	12	13	14	15	16	17	18	19	20	21			
Год проведения лесосоустройства	Номер квартала	Номер выдела	Площадь выдела, га	Целевое назначение лесов	Категория защитных лесов	ОЗУ	Источник данных	Номер лесопатологического выдела	Площадь лесопатологического выдела, га	состав	порода	возраст	средняя высота, м	средний диаметр, см	тип леса	полнота	бонитет	запас, куб. м/га	количество, шт.	Общая площадь, га			
1998-99	147	42	78	Защитные	леса ООПТ		ТО	-	-	8Б2Б+П+К	Е	190	16	20	ЕЧРСВ	0,6	5	91					
											Б	90	14	16						39			
											П												
											К												
										Ф	42/1	36	8Б2Б+П+К	Е	210	17	21	ЕЧРСВ	0,6	5	91		
														Б	110	15	17					39	
										П	40	7	10										
											К	160	17	20									

Примечание: Изменения таксационных показателей древостоя не вышли за пределы ступени толщины, разряда высот, запаса.
Изменился класс возраста и товарная структура древостоя.

Условные обозначения:

ТО - таксационные описания

Ф - фактическая характеристика лесного насаждения

Исполнитель работ по проведению лесопатологического обследования:

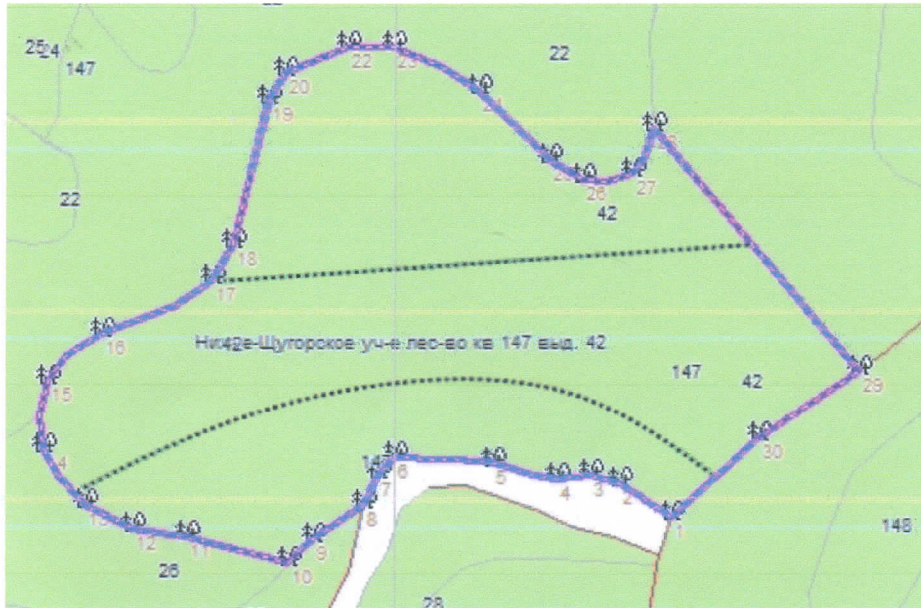
Фамилия, имя и отчество (при наличии) Быстран Иван Иванович Подпись _____




Дата составления документа 26.10.2021г.

Абрис участка

Нижне - Щугорское участковое лесничество квартал 147 выдел 42

М 1:10000



- Условные обозначения:
-  - Эксплуатационная площадь
 -  - Внешняя ходовая линия (граница выдела)
 -  - Внутренняя ходовая линия

№ квартала	№ выдела	№ лесопатологического выдела	Размер ленты (круговой площадки) перече́та				Координаты начала, конца и поворотных точек лент пере́чета/центров круговых площадок пере́чета
			№ ленты	длина, м	ширина, м	радиус, м	
147	42	42/1					

Пространственное размещение лесопатологических выделов

(включается в Акт при выделении лесопатологических выделов, для указания пространственного расположения поврежденных и погибших насаждений)

Номера точек	Координаты		Длина, м
1 - 2	N64°00.4942'	E58°38.4141'	77
2 - 3	N64°00.5173'	E58°38.3355'	36
3 - 4	N64°00.5225'	E58°38.2930'	40
4 - 5	N64°00.5199'	E58°38.2441'	83
5-6	N64°00.5315'	E58°38.1450'	119
6-7	N64°00.5354'	E58°37.9995'	31
7-8	N64°00.5238'	E58°37.9725'	42
8-9	N64°00.5032'	E58°37.9519'	75
9-10	N64°00.4800'	E58°37.8759'	43

10-11	N64°00.4633'	E58°37.8399'	130
11-12	N64°00.4813'	E58°37.6854'	67
12-13	N64°00.4864'	E58°37.6043'	66
13-14	N64°00.5032'	E58°37.5322'	86
14-15	N64°00.5405'	E58°37.4691'	88
15-16	N64°00.5881'	E58°37.4755'	91
16-17	N64°00.6203'	E58°37.5592'	150
17-18	N64°00.6564'	E58°37.7240'	52
18-19	N64°00.6808'	E58°37.7549'	187
19-20	N64°00.7787'	E58°37.8090'	40
20-21	N64°00.7980'	E58°37.8321'	84
21-22	N64°00.8160'	E58°37.9274'	55
22-23	N64°00.8160'	E58°37.9956'	117
23-24	N64°00.7864'	E58°38.1231'	124
24-25	N64°00.7388'	E58°38.2300'	49
25-26	N64°00.7246'	E58°38.2815'	61
26-27	N64°00.7298'	E58°38.3561'	63
27-28	N64°00.7607'	E58°38.3870'	398
28-29	N64°00.5946'	E58°38.6973'	151
29-1	N64°00.5482'	E58°38.5454'	142,8

Исполнитель работ по проведению лесопатологического обследования:

Фамилия, имя отчество (при наличии) Быстран Иван Иванович

Подпись



Дата составления документа

26.10.2022